

Wśród pól kukurydzianych dotrzesz do lasu ściany,
Skręcisz stąd w prawo na trakt brzoźami wysadzany.
Do końca i znów w prawo – do asfaltowej drogi.
Tą w lewo na północny-wschód – oby wytrzymały nogi!

Zaraz w pierwszą w prawo skręcisz, w ścieżkę polną.
Tu odpocząć możesz, pedałowac spokojnie i wolno.
Z lewej widać stąd wiatraki, po prawej krzaki jeżyny.
Może uda Ci się posilić, by znów piąć się na wyżyny?

Przejdiesz zagajnik, za nim lekko w lewo na rozstaju,
W las gęsty zaraz wjedziesz, w pięknym jesteś kraju!
Na leśnym skrzyżowaniu z prawej na akacji przybita

Kapliczka o ___ 0 ___ 0 ___ 0 ___
25 9 16
szczycie w listowiu ukryta.

Jedź w lewo prostą drogą do końca lasu i przystań.
Widzisz ścieżkę w prawo? Cudna tu jest przystań.
Parę kroków pod górę i ujrzysz świat w lustrze wód.
Przy zakolu Widawki stoisz, oto jest przyrody cud!

Nasze międzyczecze cechują tereny wielorakie,
Nadzwyczaj malownicze są tu więc spływy kajakiem
Pośród torfowisk, starorzeczy, rzek meandrami...
Zapraszamy! Może kiedyś przepłyniesz się tu z nami?

Wzdłuż rzeki do pięknego miejsca, sto metrów w prawo
Możesz podejść. Nasycony widokiem? Wracaj z wawo,
Wszak skarb jeszcze czeka na Ciebie, to już niedaleko.
Rusz z powrotem drogą leśną, żegnając się z rzeką.

Miniesz kapliczkę na drzewie – jedź prosto na południe.
Cały czas wśród mchu i sosen – czy i tu nie jest cudnie?
Kapliczkę kolejną zobaczysz, dzikie zwierzę też się zdarza.
Po kilometrze wyjedziesz z lasu obok bram cmentarza.

Skręć wcześniej w lewo na rozwidleniu, Gościu,
Będzie szybciej. Spod cmentarza jedź pod kościół.
To ponad pół kilometra na południe bez skręcania,
Aż z lewej strony katolicka świątynia się wyłania.

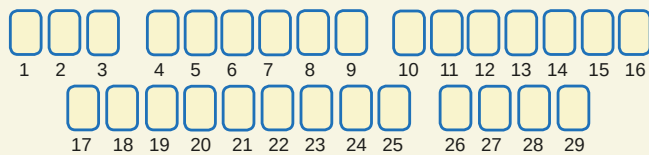
0 0 ___ blend (ślepych okien) w jej trójkątnym szczycie
17 11

Się mieści. Gotowe? Na pewno policzyłeś należycie.
Za kościołem w prawo – jesteś w centrum Widawy!
Na rynku od razu w lewo, to prawie finał zabawy.


Miniesz kolejny kościół, dalej ulicą Kopiec w dół.
Z lewej mostek ujrzysz. Hamuj! Nie połam kół!
To rzeka Nieciecz płynie w tym pięknym zakątku.
Przez mostek! Drzewa tu rosną w pięknym nieporządku.

Jedź przed siebie po łuku wzdłuż wód Niecieczy,
Urokiem tego miejsca się ciesząc. Leczyć do rzeczy:
Miń betonowy płot, stań, odczytaj hasło, skarb odszukaj!
Udało się? Brawo! Ukończyć ten quest – to duża sztuka!

Hasło questu:



Miejsce na skarb:



Autor questu:

Adam Jarzębski, Fundacja Mapa Pasji,
program „Questy - Wyprawy – Odkrywców”

Opracowanie graficzne:

Anna Jarzębska, Fundacja Mapa Pasji,
program „Questy - Wyprawy – Odkrywców”

Opiekun questu:

Urząd Gminy Widawa
e-mail: poczta@widawa.pl, tel. 43 6721034

Więcej questów
w Dolinie Grabi:

www.dolinagrabi.pl

Aplikacja „Questy
- Wyprawy Odkrywców”

Android



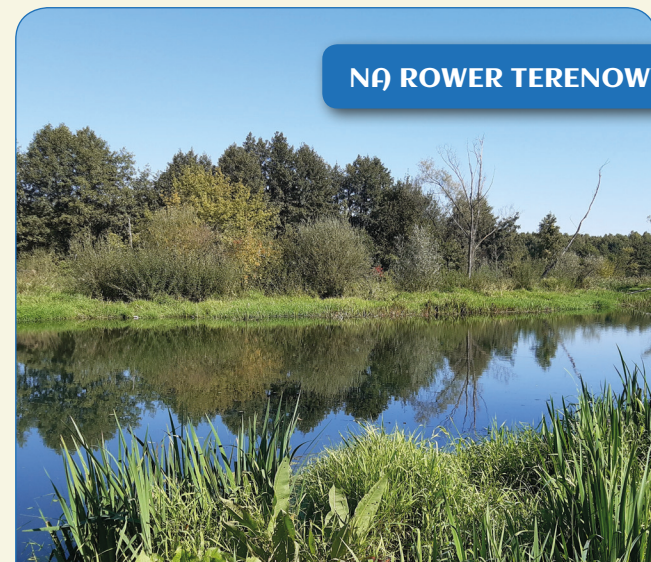
iOS



questy[®]
WYPRAWY ODKRYWCÓW



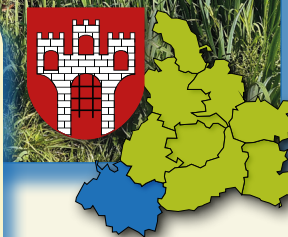
Drogami i ścieżkami międzyrzecza



NA ROWER TERENOWY

Tematyka:

Quest prowadzi po malowniczych zielonych terenach gminy Widawa, których dumą jest Park Krajobrazowy Międzyrzecza Warty i Widawki. **Uwaga!** Trasa przebiega miejscami drogami nieutwardzonymi.



Miejsce startu:

Na głównym rynku
w Widawie, przy pomniku
Tadeusza Kościuszki.

GPS: 51.438203, 18.941526

🕒 3 h 30 min

Jak grać?

Udaj się na start. Czytaj wskazówki,
rozwiązuj zagadki, a na końcu trasy
otrzymasz hasło prowadzące do
skarbu – pamiątkowej pieczęci!



