

Idź w kierunku lasu, nie zważaj na trudy i mozoły,  
A po prawej miniesz bliźniacze stodoły.

Dojdiesz znów do miejsca, gdzie łączą się drogi  
I pójdziesz przed siebie, śmiało i bez trwogi.  
Po lewej masz siatkę, jesteś blisko celu,  
Wędruj drogą leśną, miły Przyjacielu.

Dotrzesz do miejsca, gdzie nasi przodkowie  
Ćwiczyli przed wojną. Tablica Ci o tym powie.  
Była tu      w 1932 roku stworzona,  
Z inicjatywy Jana Wallasa tutaj postawiona.



Poczytaj jeszcze o peowiakach dzielnych,  
Co walczyli, by nasz kraj był samodzielny.  
Założycieli tej organizacji (POW) było wielu.  
M.in.    Jaroszewski. Masz to, Przyjacielu?

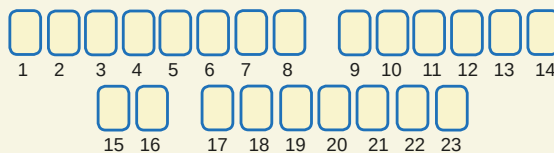
Na deser masz jeszcze trochę do liczenia,  
By poznać liczbę lat Polski zniewolenia.  
Daty z dwóch kapliczek od siebie odejmujesz,  
Potem dodajesz 72. Ile otrzymujesz?   

Brawo! Pozostało Ci jeszcze ostatnie zadanie:  
Z liter ułóż hasło i zrób matematyczne działanie.  
Liczby w polach okrągłych dodaj do siebie,  
Wynik pomnóż przez 6. Skarb czeka na Ciebie.


$$(\_ \_ + \_ + \_ ) * 6 =$$

Tyle właśnie kroków musisz iść dalej drogą.  
Gdy staniesz, czytaj hasło. Te słowa Ci pomogą!

## Hasło questu:



## Miejsce na skarb:



### Autorka questu:

Małgorzata Frąckiewicz

### Konsultacje i opracowanie graficzne:

Anna Jarzębska, Fundacja Mapa Pasji,  
program „Questy - Wyprawy – Odkrywców”

### Opiekun questu:

Urząd Gminy Widawa  
e-mail: poczta@widawa.pl, tel. 43 6721034

Więcej questów  
w Dolinie Grabi:

[www.dolinagrabi.pl](http://www.dolinagrabi.pl)

Aplikacja „Questy  
- Wyprawy Odkrywców”



„Europejski Fundusz Rolny na rzecz Rozwoju Obszarów Wiejskich: Europa inwestująca w obszary wiejskie”.

Instytucja Zarządzająca PROW 2014-2020 – Minister Rolnictwa i Rozwoju Wsi.

Ulotka opracowana przez LGD „Dolina rzeki Grabi”, współfinansowana jest ze środków Unii Europejskiej w ramach poddziałania 19.3 „Przygotowanie i realizacja działań w zakresie współpracy z lokalną grupą działania”.

PROW 2014-2020

**questy**<sup>®</sup>  
WYPRAWY ODKRYWCÓW

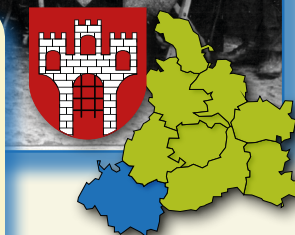


# Widawa ku niepodległości



## Tematyka:

Trasa questu prowadzi po miejscach pamięci historycznej w Widawie, związanych z walką o niepodległość Polski w różnych okresach historii – od Powstania Styczniowego, po II wojnę światową.



## Miejsce startu:

Przy bramie kościoła św. Marcina (przy ulicy św. Rocha w Widawie)

GPS: 51.438535, 18.943214

1 godz.

## Jak grać?

Udaj się na start. Czytaj wskazówki, rozwiąż zagadki, a na końcu trasy otrzymasz hasło prowadzące do skarbu – pamiątkowej pieczęci!



