

Brawo! Dotarłeś dziś do wszystkich schronów w okolicy.
Jak dotrzeć do skarbu? Nie przejmuj się niczym.

Bo poprowadzę Cię dalej „po nitce do kłębka”.
Uważność zachowasz, to nagroda będzie prędką.
Wróc na południe do ostatniej swej drogi.
W lewo za brzoźami na wschód poniosą Cię nogi.

Nie zderz się tylko z okazałym mrowiskiem!
Praca tych owadów jest świetnym widowiskiem.
Dojdiesz zaraz do torów, tam skręcaj w lewo
I drogą wzdłuż nasypu idź, wtórując ptaków śpiewom.

Za słupem z numerem „160,64” odlicz 30 kroków
I potem patrz pod nogi, miast szukać obłoków.

Na niskim słupku napis ₂₂ widnieje.

Idź dalej. Stań gdzie znak „STOP”. Widzisz go, mam nadzieję?

Żegnasz tory. Od tego kolejowego przejazdu
Będziesz dziarsko znów wchodził w las tu.
Wybierz drogę prawie równoległą do torów,
Tam gdzie jeden znak – trójkąt, prowadzi do boru.

 ₇ ——— ₁₄ ——— znajdziesz z przodu znaku,

Wyrwałyś wędrowcze: dziewczyno, chłopaku.
W nagrodę trasę uprosczę Ci teraz.
Idź wybraną drogą. I choć krętą nieraz,

To gdy będziesz się jej trzymał i jej lewej strony,
Bez problemów i zawłości dojdiesz zadowolony
Do drogi wojewódzkiej. Przez nią przejdź uważnie,
Idź do bramy cmentarza. Widać ją wyraźnie.

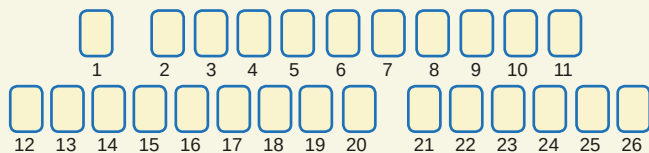
Leżą tu żołnierze armii ₁₉ — ₄ — ₂₅ z 1-szej wojny.

Też w te tereny dotarł ten konflikt zbrojny.
Mogły ofiar tego czasu promieniście się rozchodzić.
Podobno też z innych krajów polegli pochodzą.


Pochyl głowę, uczcij krzyż, zapal pamięci światła,
Pamiętaj zawsze: droga do wolności nie była łatwa.
W nagrodę, że przeszedłeś quest, skarb Ci się należy
(patrz na zachód cmentarza). Hasło wie, gdzie on leży.

Może jeszcze zobaczyć ciekawostkę zechcesz?
Na najbliższym skrzyżowaniu graniczą Zamość i Siedlce!
Podobała Ci się gra? Na innych questach jest tak samo.
Do Grabna drogą na zachód dojdiesz przez Zamość.

Hasło questu:



Miejsce na skarb:



Autorzy questu:

Młodzież z programu „Równać szanse”

Konsultacje i opracowanie graficzne:

Krzysztof Florys, Anna Jarzębska, Fundacja Mapa Pasji,
program „Questy - Wyprawy Odkrywców”

Opiekun questu:

Gminna Biblioteka Publiczna w Sędziejowicach
tel. 43 67 112 11, e-mail: gbp_sedziejowice@wp.pl

Aplikacja „Questy - Wyprawy Odkrywców”

Więcej questów w Dolinie Grabi:

www.dolinagrabi.pl

Android



iOS



„Europejski Fundusz Rolny na rzecz Rozwoju Obszarów Wiejskich: Europa inwestująca w obszary wiejskie”.

Institucja Zarządzająca PROW 2014-2020 – Minister Rolnictwa i Rozwoju Wsi.

Ulotka opracowana przez LGD „Dolina rzeki Grabi”, współfinansowana jest ze środków Unii Europejskiej w ramach poddziałania 19.3 „Przygotowanie i realizacja działań w zakresie współpracy z lokalną grupą działania”.

PROW 2014-2020



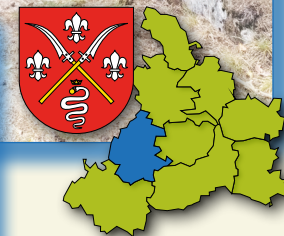
Śladami wojen światowych przez Grabno, Zamość, Siedlce



ZĄBIERZ KOMPAS!

Tematyka:

Quest prowadzi po miejscach związanych z historią II wojny światowej na terenie gminy Sędziejowice. Na trasie można zobaczyć m.in. kilka ukrytych w lesie bunkrów. **Uwaga!** Trasa jest długa, ale nie jest przystosowana do jazdy rowerem.



Miejsce startu:

Krzyż przy drodze na cmentarz w Grabnie (gm. Sędziejowice), 500 m od kościoła w kierunku zachodnim (parking przy kościele lub cmentarzu).

GPS: 51.4584844, 18.9763606

🕒 4-5 godz.

Jak grać?

Udaj się na start. Czytaj wskazówki, rozwiąż zagadki, a na końcu trasy otrzymasz hasło prowadzące do skarbu – pamiątkowej pieczęci!



