



Tabliczka „miejsce pamięci” jest Twoim drogowskazem,
Że miejsce po prawej niesie ze sobą ważną treść.
Wszystkie drzewa za chwilę wyszumiały pieśń razem:
„Bohater wojenny tu zginął! Oddaj mu cześć!”

Wrzesień 1939... Ten las był młodym zagajnikiem.

Porucznik _ _ _ _ _ _ _ _ _ _ _ _ _ _ _
14 8

Niemcy go ścigali, bo był dla nich buntownikiem,
Nie mogli go zestrzelić, odkąd wystartował.

Nagle huk! Błysk! I tysiące cząstek maszyny rozcięło
powietrze.

Polski samolot zestrzelono!

Tylko skrzydła na wietrze

Płonęły. Resztę mrok pochował. Zginął on.

Poświęć chwilę polskiemu pilotowi

Który w 1939 r. znalazł śmierć w Emilianowie.

Zapał znicz. Oddaj hołd. Pomyśl.

Tablica datę śmierci _ _ _ _ _ _ _ _ _ _
10

A las dookoła w szumie nie ustaje
O wrześnieowym boju honorowym.

Sędziejowickie drzewa wyszumiały Ci historie o bohaterach.

Po tej wyprawie znasz je już wszystkie teraz.

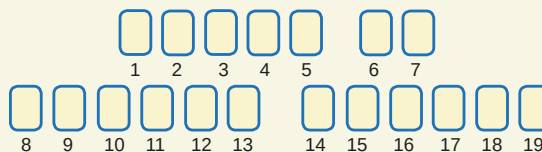
Żyj tak, by Polska była wolna, czysta, jasna.

Odgadnięte literki posłużą Ci do hasła.


Skarb jest niedaleko, wcale nie pod niebem.

Czytaj hasło i rozejrzyj się wokół siebie!

Hasło questu:



Miejsce na skarb:



Autorzy questu:

Beata Magdziak i młodzież z programu „Działaj lokalnie”

Konsultacje i opracowanie graficzne:

Anna Jarzębska, Fundacja Mapa Pasji,
program „Qwesty - Wyprawy Odkrywców”

Opiekun questu:

Gminna Biblioteka Publiczna w Sędziejowicach
tel. 43 67 112 11, e-mail: gbp_sedziejowice@wp.pl

Więcej questów w Dolinie Grabi:

www.dolinagrabi.pl

Aplikacja „Qwesty - Wyprawy Odkrywców”



„Europejski Fundusz Rolny na rzecz Rozwoju Obszarów Wiejskich: Europa inwestująca w obszary wiejskie”.

Institucja Zarządzająca PROW 2014-2020 – Minister Rolnictwa i Rozwoju Wsi.

Ulotka opracowana przez LGD „Dolina rzeki Grabi”, współfinansowana jest ze środków Unii Europejskiej w ramach poddziałania 19.3 „Przygotowanie i realizacja działań w zakresie współpracy z lokalną grupą działania”.

PROW 2014-2020

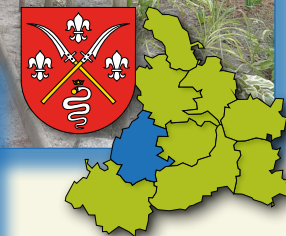


O czym szumią sędziejowickie drzewa?



Tematyka:

Jest to trasa przyrodniczo-histeryczna, na której poznajemy dzieje sędziejowickich bohaterów o niepodległość i drzewa, które szumią nad ważnymi miejscami ich pamięci.



Miejsce startu:

Przy pomniku na środku skweru w centrum Sędziejowic (obok drogi nr 481).

GPS: 51.508860, 19.021922

1 h 15 min

Jak grać?

Udaj się na start. Czytaj wskazówki, rozwiąż zagadki, a na końcu trasy otrzymasz hasło prowadzące do skarbu – pamiątkowej pieczęci!



Sędziejowice niezwykłych świadków wydarzeń mają!
Nasze polskie drzewa wiele pamiętają.
A więc, Odkrywco, ich pieśni dziś wysłuchaj,
Niech ich szum dziś wyraźnie wpada Ci do ucha.

W pierwszej części trasy rower chwilami
Będzie trzeba prowadzić, by przejść pasami
Na drugą stronę ruchliwej wojewódzkiej drogi.
Później więcej popedałujesz, rowerzysto drogi.

W centrum wsi, w parku, niezwykły stoi pomnik.
Kształt potężnej kamiennej księgi każdemu przypomni
150. rocznicę _____ 1 _____

Tak upamiętniono męstwo i odwagę narodu polskiego.

Gościu, oddaj należny hołd kosynierom.
Szacunek należy się bohaterom.
Niedaleko ich kości spoczywają...
Nad pomnikiem rozłożył się _____ 18 _____ czuwają.

Spod pomnika kieruj się w OSP stronę.
Przejdź (nie przejeżdżaj!) przez pasy. Zrobione?
Teraz ku cmentarzowi kieruj swe kroki.
Przy głównej alei rośnie dąb szypułkowy wysoki.
Drzewo imię nosi po Taczanowskim generale.
Nad grobem powstańców od lat szumi wspaniale.

W 1926 r. komendant OSP Sędziejowice –
Szymon Jachowicz, by dąb posadzić, się natrudził,
Aby stał na straży, skrywał powstańcze tajemnice,
Uczucia patriotyczne wciąż na nowo budził.

Z grupy _____ 19 _____ Taczanowskiego tu leżą powstańcy.

Mogiła cienie czterech dzielnych kosynierów kryje:
Bolesław _____ 4 _____, Bracia _____ 2 _____,
Michał _____ 7 _____ ...

Czytasz te słowa, Wędrowcze, czyli pamięć o nich żyje.

Nieśmiało nasz dąb przechyla się ku wschodowi —
Tam potężny i stary monument kamienny.
Potomków prominentnych rodów rosyjskich wybito carowi.
Stracono Kozaków Dońskich w ten czas wojenny.

Na zachód zwróć się teraz, Odkrywco nasz kochany,
Ku widocznej z dala szkole jedź, to tuż za bramą.
Na ścianie wisi czarna tablica, nią bądź zainteresowany.
Sztandar szkoły _____ 16 _____ 2003 r. ufundowano.



Cztery wierzby, cztery dęby, kasztanowiec...
Kolejne drzewa odszukaj! Przy szkole zaczyna się aleja.
Przy ulicy Powstańców 1863 r. niejedna lipa Ci powie,
Że one strzegą do dziś wjazdu do centrum grodu Sędzieja.

Jedź tą drogą aż za kościół, ciągle na zachód,
Dotrzesz do byłego majątku generała rosyjskiego.
Będzie parkan betonowy, drugą bramą wjedź bez strachu,
Dzisiaj jest to teren technikum rolniczego.

Główną aleją przesuwasz się w północy kierunku,
Po lewej stronie pomnik przyrody wybornego gatunku.
Potężny _____ 3 _____ zobaczy Twoja głowa,

Tuż przy nim klasyczny dworek generała Łazanowa.

Wiatr Ci podpowie, że dworek ten to dowód uznania
Rosyjskiego cara Mikołaja dla generała Łazanowa,
Który skutecznie tłumiał przejawy polskiego powstania.
Krwawo zapisała się tutaj „noc listopadowa”.

Za dworkiem skręć znów na zachód, czyli w lewo.
Zaraz zobaczysz niejedno młode drzewo.
Twym zadaniem jest odnaleźć tę aleję:
_____ 15 _____ są świadkiem tego, co dziś tu się dzieje.

Ale i słynnego w 2009 r. Absolwentów Złotu,
Gdy kręciła się tutaj łąza w niejednym oku.
Szkola wtedy obchodziła piękny jubileusz
85 lat istnienia. Ale Ty się nie rusz!

Odczytaj na tablicy złotem wypisane słowa:
" _____ 17 _____ - _____ 12 _____
Wracając, nie zapominaj o przebytej drodze"
– łąza znów spaść gotowa.

Nie koniec jeszcze wzruszeń w szkoły okolicy.
Ty wciąż zachodni kierunek trzymasz kierownicy.
Przed wyjazdem na zewnątrz przez szkolną bramę
Ujrzysz niewielkie drzewa, starszym dobrze znane.

To _____ 5 _____ pamięci, „katyńskimi” także nazywane.
Każde drzewo jednemu człowiekowi zostało przypisane,
Który w _____ 6 _____ został zamordowany.

Przeczytaj tabliczki, każdy jest podpisany.
Piętnaście drzew posadzono w smutne dni kwietniowe
Po katastrofie smoleńskiej. Pochyl przy nich głowę.

Kiedy oddasz hołd pomordowanym, czas pedałować.
Za szkolną bramą na prawo musisz się kierować.
Za chwilę będziesz świadkiem, że później nadszedł lepszy
czas:
Z inicjatywy leśników w 2013 r. posadzono młody las.

By go odnaleźć, kieruj się cały czas drogą prosto.
Miń jedno skrzyżowanie, a tuż za drugim hamuj ostro.
Po lewej stronie zobaczysz ogrodzony wąski pas lasu.
Znalezienie tablicy w trawie może Ci zająć trochę czasu.

Gdy pamięć o bitwie sędziejowickiej przyszło nam krzewić,
Cała społeczność wiele trudu włożyła w posadzenie lasu
Złożonego głównie z lip, dereni i modrzewi.
Zaproszeni goście również nie marnowali czasu.

W rocznicę bitwy sadzili las wspólnie z uczniami:
Łódzki wojewoda Senator RP, szef Nadleśnictwa Kolumna,
Przedstawicielka kuratorium z innymi urzędnikami.
Cała sędziejowicka społeczność była dumna!

Na kamiennej tablicy schowanej nieco w trawie
Przeczytasz (bo o to chodzi w tej zabawie),
Że las został posadzony w _____ 13 _____ roku 2013,
W 150. rocznicę _____ 9 _____ _____ 11 _____

Na pewno ciekaw jesteś, jakie kolejne drzewa
Na twej drodze spotkasz. Zatem – dalej jedź przez las
1 km cały czas prosto, aż wiatr Ci zaśpiewa!
A kolejne drzewa opowieścią wypełnią Twój czas.