

Jego dawni właściciele nie są nam dziś znani.
Wiemy tylko, że po wyzwoleniu, w 1946 roku
Niemcy się tutaj kryli. Zostali rozstrzelani
Przez Rosjan. Ich historia dziś kryje się w mroku.

Na koniec zobacz jeszcze, że na tym skrzyżowaniu
Stoi ogrodzony _ _ w kwiecistym przybraniu.

To był ostatni dworek na tym queście.
Teraz skarb czeka na Ciebie wreszcie!

Wróć tą samą drogą do ostatniego mostu,
Który minąłeś. Jedź z powrotem, po prostu.
Za wsią Brzeski i dróg skrzyżowaniem,
Przed mostem jest domostwo. Stań, spójrz na nie.

To młyn wodny „Krzywdą” na rzece Grabi.
Dziś prywatny, zadbane, widokiem swym wabi.
Do środka nie wchodzi, lecz z mostu zobacz,
Jaka to piękna, drewniana zabudowa.

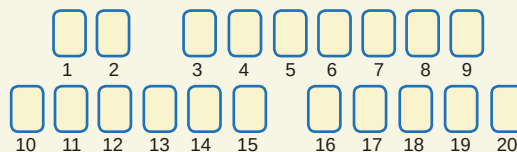
Zwróć też uwagę, co widać na czerwonej tablicy,
Że _ _ _ _ _ _ _ _ _ _ _ _ _ _ _

_ _ _ _ _ jest tu w okolicy.


Skoro już wszystkie zagadki masz rozwiązane,
Odczytaj hasło dotąd zaszyfrowane.
Z jego pomocą łatwo skarb odzyskasz.
Czy już udało Ci się ta szuka?



Hasło questu:



Miejsce na skarb:



Autorzy questu:

Gminna Biblioteka Publiczna w Sędziejowicach oraz podopieczni
SDS w Sędziejowicach

Konsultacje i opracowanie graficzne:

Anna Jarzębska, Fundacja Mapa Pasji,
program „Questy - Wyprawy Odkrywców”

Opiekun questu:

Gminna Biblioteka Publiczna w Sędziejowicach
tel. 43 67 112 11, e-mail: gbp_sedziejowice@wp.pl

Więcej questów w Dolinie Grabi:

www.dolinagrabi.pl

Aplikacja „Questy - Wyprawy Odkrywców”

Android



iOS



„Europejski Fundusz Rolny na rzecz Rozwoju Obszarów Wiejskich: Europa inwestująca
w obszary wiejskie”.

Institucja Zarządzająca PROW 2014-2020 – Minister Rolnictwa i Rozwoju Wsi.

Ulotka opracowana przez LGD „Dolina rzeki Grabi”, współfinansowana jest ze środków
Unii Europejskiej w ramach poddziałania 19.3 „Przygotowanie i realizacja działań
w zakresie współpracy z lokalną grupą działania”.

PROW 2014-2020

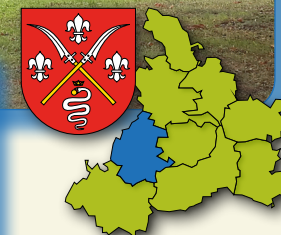


Szlakiem dworów szlacheckich w gminie Sędziejowice



Tematyka:

Trasa samochodowa prowadzi po dworach szlacheckich lub śladach po nich na terenie gminy Sędziejowice. Quest opowiada historię budynków i ich dawnych właścicieli.



Miejsce startu:

Przy domu nr 16 w Woli
Wężykowej, 250 m na
wschód od drogi nr 481 (gm.
Sędziejowice).

GPS: 51.477401, 19.006586

2 godz.

Jak grać?

Udaj się na start. Czytaj wskazówki,
rozwiązuj zagadki, a na końcu trasy
otrzymasz hasło prowadzące do
skarbu – pamiątkowej pieczęci!



Jeśli tęsknisz za dawną Polską szlachecką
Jej obyczajami, historią, tradycjami,
Możemy w tym queście dać jej świadectwo –
Śladem dworów szlacheckich w gminie Sędziejowice –
udaj się z nami.

Ruszasz spod domu nr 16 w Woli Wężykowej,
Naprzeciw jest trawiasta droga, widać zarośla trzcinowe.

— — to pierwsze duże drzewo po prawej.

Co jest za nią? Dowiesz się zaraz. To ciekawe!

Od płotu licz 160 kroków wśród rozlewisk i trziny,
A odkryjesz murów dworu obronnego Wężyków ruiny.
Dojdziesz do rozstaju dróg, tam bądź uważny,
Niec po lewej w zaroślach jest tenże mur ważny!



Wola Wężykowa (Grabicka) pierwszy raz była wspomniana
W 1368 roku (więc wcześniej musiała być zbudowana).
A w XV wieku stanowiła centrum Wężyków klucza,
Czyli ich majątku ziemskiego. Tak historia nas naucza.

Tutaj na świat przyszedł Jan Wężyk, Gniezna arcybiskup,
Za Zygmunta III był na Prymasa Polski stanowisku.
On to koronował na Polski króla Władysława IV,
Spoczywa w kolegiacie łowickiej, daleko od majątku
swego...

Wróć do drogi asfaltowej, lecz by Ci się nie nudziło,
Policz po drodze słupy elektryczne. Ile ich tu było?

—
19 — 7 —

Jedź w stronę głównej drogi nr 481, tam skreć w prawo
Do Sędziejowic (4 km). Tam poznasz kolejną historię
ciekawą.
Jedziesz dalej śladem dworów szlacheckich,
Teraz zajmiemy się majątkami Świeckich.

W Sędziejowicach w lewo na głównym skrzyżowaniu,
Pod kątem prostym (ulica przypomina o powstaniu).
700 metrów aleją drzew wysokich, koło kościoła,
Miń tablicę Sędziejowice-Kolonia, zaraz będzie szkoła.

Na skrzyżowaniu skreć za znakiem w stronę Grabi,
Zaraz za skretem duża brama niech Cię zwabi.
Zaparkuj przed nią i na teren szkoły wejdź na piechotę.
Idź prosto aż do dworku, poznasz niejedną anegdotę.

Trasa questu prowadzi tutaj nie bez celu,
Na terenie Zespołu Szkół Rolniczych nie ma dworów wielu.
Tylko jeden, słynnego generała rosyjskiego Łazanowa.
W prawie niezmienionym stanie on się zachował.

Neoklasycystyczny dwór w XIX wieku został zbudowany,
Nakryty czterospadowym dachem, parterowy, murowany.

Policz, że jest — — okien od strony szkoły na

poziomie parteru.

Licz dokładnie, nie jest to przecież liczba bliska zeru!

Jeszcze kształt: — — okno jest w dachu
szczytce. 15 — 17 —

Przyjrzyj się, na pewno bez trudu odpowiesz należycie.

W środku jest — — — —
10 — 12 18 1 — 11 —

— to przy drzwiach widać.

Ta informacja do zwiedzania także może Ci się przydać.

Z drugiej strony budynku widać założenie parkowe,
Możesz tam zobaczyć piękne drzewa pomnikowe.
Po wschodniej stronie jest też stara aleja grabowa,
I dziś niejedna zakochana para się tam czasem chowa...

Dworek w ręce generała poszedł za Powstanie
Listopadowe,

Bo generał sukcesy odnosił w bitwach z Polakami.

Więc jedź tam, gdzie tego powstania ślad jest –
w Emilianowie.

Wyjźdź z terenu szkoły, w prawo na Grabię jedź między
drzewami...

1,1 km od szkolnej bramy będzie droga w prawo, w las!
Piaszczysta, lekko wybrukowana – ta właśnie Cię interesuje.
Jedź nią, aż na polanie się znajdziesz, przejeźdź ją w krótki
czas,
Wśród zabudowań mieszkańcy mogą Cię pytać, czego
poszukujesz.

Lecz Ty odpowiedz śmiało, że chcesz zobaczyć dwór
w Emilianowie;
Bo właściciel się zgodził, by od czasu do czasu
Nawiedził jego teren (tylko do mostu) jakiś wędrowiec
Miłujący historię. Nie będzie więc ambarasu.

Skąd wiadomo, że dwór pamięta Powstanie Listopadowe?
Nad jego drzwiami widnieje data: 1832. Właściciel
opowiadał,
Że tam się schronili, gdy wybuchło Powstanie Styczniowe,
Ranni Rosjanie. Czasom tym biada! Zwycięzonym biada!

Pamiętaj jednak, nie przechodź przez rzekę Grabię,
Byś nie został oskarżony o mienia grabież.
Właściciel przypiął napis „TEREN PRYWATNY” do
parkanu.

Nie przechodź przez most. Jego wolę uszanuj!

Wróć teraz w stronę technikum rolniczego.
Za nim skreć w prawo, w stronę nieznanego.
Miń stadion, wieś Brody, na Grabi dwa mosty,
Za skrzyżowaniem będzie odcinek drogi prosty.

Jeszcze kawałek i wjedziesz do wsi Brzeski.
Tu droga jest prosta jak od linijki kreski.
Miniesz kapliczkę między domami i polami
Za 800 m duża budowla stanie Ci przed oczami.

Będzie to gmach z półokrągłym dachem po prawej.
Kiedyś co wieczór dyskoteka zapraszała na zabawę.
Dziś zamknięta, lecz Ciebie to nie interesuje.
Stań i zobacz, co za ogrodzeniem się znajduje.

W głębi przez płot od strony bocznej drogi
Widać budynek dworu w stanie bardzo ubogim.
Jest on dziś już niestety mocno zrujnowany.
Kto wie, czy zostanie kiedyś odbudowany?

