

Jesteś teraz, Gościu, na pograniczu Chynowa.
Pewnie będzie to dla Ciebie wiadomość nowa:
Do biskupów kujawskich należały te okolice.
Nie tylko Chynów, także pobliskie Głupice.

Do rozwidlenia dotarłeś, poznasz obie jego strony.
Wpierw w lewo – tam staw brzożami upiękuszony,
A obok zabytkowy młyn, drewniano-ceglany.

Po okna mają wszystkie widoczne jego ściany.

Nie chcesz stąd chyba odjeżdżać od razu?
I tu warto zachwycić się pięknym krajobrazu,
Dać odpocząć nogom, wziąć parę oddechów,
Skarb jest blisko, nie ma powodu do pośpiechu!

Młyn powstał w XIX wieku, nad Małą Widawką stoi.
Nie myśl, że do właścicieli zapukać nie przystoi!
Jeśli będziesz miał szczęście, a trzeba liczyć na nie,
Zastaniesz ich, oni zaś pozwolą na jego zwiedzanie.

Wróć do rozwidlenia – skręć w lewo, poznaj drugą jego stronę.

Zaraz znów wjedziesz w ciemną z drzew zasłonę.
Jeszcze tylko trochę, wyjechać musisz z lasu,
Hasło już masz, poznałeś je całe zawczasu.

Ranczo Koniakowe – tego miejsca z lewej szukaj.
Jeśli nie masz ochoty, nie wchodzi tam, nie pukaj.
Chociaż warto, to wspaniały pensjonat dla koni,
Niejeden ich miłośnik z radością tam zadzwoni!

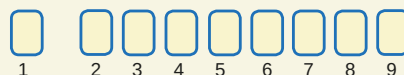
Gdybyś chciał kiedyś zamienić siodło na siodło,
I na nim w gminie tej dobrze będzie Ci się wiodło!
Drużbice zapraszają Cię o każdej porze roku,
Nigdzie nie brak im bogactw przyrody i uroku.

Atrakcji tu nie brak, jeśli lubisz aktywny wypoczynek.
Niechaj ten quest stanowi mały do nich przyczynek.
Rozejrzyj się przy wejściu. Pokróćce Ci wyjaśnię:
Z liter złoży hasło. Szukanie skarbu pójdzie Ci jak po maśle!

POWRÓT:

Gdybyś pragnął szybciej do Tawerny wrócić,
Chętnie pomożemy Ci drogę sobie skrócić.
Kieruj się piaszczystym szlakiem do głównej drogi,
Skręć w lewo i niech na Wadlew poniosą Cię nogi.
Na rondzie zjazd na Belchatów – to nasza wskazówka.
Za kilkaset metrów po prawej – tawerna. Tu kończy się Twa wędrówka.


Hasło questu:



kod:

10 11 12

Miejsce na skarb:



Autorzy questu:

Adam Jarzębski, Fundacja Mapa Pasji
Sylwia Szczypińska, UG Drużbice

Konsultacje i opracowanie graficzne:

Anna Jarzębska, Fundacja Mapa Pasji,
program „Questy - Wyprawy Odkrywców”

Opiekun questu:

Urząd Gminy Drużbice,
tel. 44 631 10 78, email: sekretariat@druzbice.pl

Więcej questów w Dolinie Grabi:

www.dolinagrabi.pl

Aplikacja „Questy - Wyprawy Odkrywców”



„Europejski Fundusz Rolny na rzecz Rozwoju Obszarów Wiejskich: Europa inwestująca w obszary wiejskie”.


Institucja Zarządzająca PROW 2014-2020 – Minister Rolnictwa i Rozwoju Wsi.

Ulotka opracowana przez LGD „Dolina rzeki Grabi”, współfinansowana jest ze środków Unii Europejskiej w ramach poddziałania 19.3 „Przygotowanie i realizacja działań w zakresie współpracy z lokalną grupą działania”.

PROW 2014-2020




Zagadki w drzewach zakłęte



NA ROWER TERENOWY

Tematyka:

Quest rowerowy prowadzi po zielonych terenach gminy Drużbice między wsiami Czarny Las, Chynów i Zwierzyniec, pozwalając poznać piękno tych okolic, świetnie nadających się do aktywnego wypoczynku.



1 h 45 min

Miejsce startu:

Parking przy drodze DW485, na wschód od centrum wsi Czarny Las, przy nieczynnej „tawernie”.

GPS: 51.49182, 19.40325

Jak grać?

Udaj się na start. Czytaj wskazówki, rozwiązuj zagadki, a na końcu trasy otrzymasz hasło prowadzące do skarbu – pamiątkowej pieczęci!



Miło Cię powitać, Drogi Gościu, w gminie Drużbice!
Wiesz już, że w piękne przyjechałeś okolice!
Znane ze wspaniałej przyrody, tonące w zieleni,
A że zieleń tu szanujemy – nieprędko się to zmieni.

Skoro uroki naszej gminy szybko nie przeminą,
Krótko o nich: ziemie te leżą nad Grabią, Brzeziną,
Małą Widawką, w obrębie Łódzkiej Niecki Kredowej.
Liczne są tu lasy, stawy, krajobrazy baśniowe.

Stoisz obok przybytku od lat już nieczynnego.
Jak zwie się ta tawerna, Koleżanko czy Kolego?
Podnieś głowę, na tablicy stoi: _ _ _ _ \square _ _ _ _ .

Zagadka rozwiązana? Zatem zbierać się czas!

Jeszcze tylko pytanie, nim na siodełko dasz susa:
Co przystaje naprzeciw? Mowa o _ _ _ _ _ \square _ _ _ _ .

Ruszajmy! Główną drogą, nią kieruj się na Drużbice,
Zachowaj tu ostrożność, mocno trzymaj kierownicę.

Parę tylko energicznych naciśnień na pedały
I dojrzysz skręt w prawo, Podróżniku śmiały.
Poznasz go zaraz po „Skrajne 1” drogowskazie.
Jedź tam. Asfalt pod kołami będziesz miał na razie.

Przy „Bolanowo Brzezie 44” odbij w lewo, w leśną drogę,
W znalezieniu ciekawego miejsca chętnie Ci pomogę:
Jedź prosto, aż natrafisz na bramę do leśnego rajcu.
Mieszka tu architekt żyjący na cywilizacji skrajcu.

Człowiek to o wielkiej wyobraźni i życzliwości.
Jeśli **wcześniej*** zadzwonisz, pozwoli rozprostować kości
W ogrodzie i opowie o domu, który wybudował.
To tak zwany dom pasywny. Czy Cię oczarował?

Jeśli odpocząłeś, czas wrócić do asfaltowej ulicy,
Ledwo wszak zaczynasz zwiedzanie okolicy.
Na skrzyżowaniu, które szybko Ci się ukaże,
Znak drogowy kierunek na Czarny Las wskaże.

Jedź więc w prawo, droga zaraz na północ zakręci,
I tu Czarny Las zapowie – wiesz więc, co się święci.
Na rozdrożu w kształcie „T”, gdzie ulica asfaltowa,
Jedź w lewo. Drzew tu dużo, rzadsza jest zabudowa.

Po lewej, niedaleko numeru 71, drzewo dorodne
Przysiadło na wzniesieniu, jest mu tam wygodnie.
Szum jego liści obwieszcza kolejny przystanek:
Piaski naprzeciw niego, w lasku. Kieruj się na nie.

* Aby zobaczyć dom, należy wcześniej się umówić pod nr tel. 606 353 570



Jesteś na terenie starego piasku wyrobiska.
Współcześnie urządza się tu pikniki i ogniska.
Z prawej piaszczyste wzniesienie – ile sosen rośnie na górze?
_ \square _ _ _ – liczba to magiczna w niejednej kulturze.

Zatem naprzód! Czas wyruszyć na łono przyrody.
Będzie wyboiście, lecz czy jesteś tutaj dla wygody?
Pożegnaj wyrobisko, by na dróg rozwidleniu
W prawo, w leśną ścieżkę skrócić w oka mgnieniu!

Przemierzaj las cierpliwie, uważaj na zawieszenie.
Dla miłośników górskiej jazdy to trasa marzenia!
Kolejna atrakcja po 750 metrach się wyłoni.
Odbicie swoje ujrzesz zakłęte w wodnej toni.

O tak, przy stawie z liliami zatrzymać się możesz!
W tym miejscu jest magicznie o każdej dnia porze.
Za stawem ścieżyna nieco zygzakuje, Podróżniku.
Odwagi, zakrętów będziesz miał jeszcze bez liku!

Za jeżynami, przy dębnie skręć w lewo, w leśną gęstwinę.
Uważaj na gałęzie, jeszcze quest Ci zginie!
Przy stawie pokonałeś w połowie leśną drogę,
Jej koniec znaczyć będzie boisko do gry w nogę.

Pozwolisz, że wycieczkę Twą uzupełnię faktami.
Gmina Drużbice, chwaląca się krajobrazami,
W dokumentach w czternastym wieku zaistniała.
Zawsze była zielona, folwarczną gospodarką stała.

Dotarłeś? Brawo! To dobre miejsce na wytchnienie.
Póki nie wyruszyłeś dalej, ja tylko nadmienię,
Że po lewej od wyjścia z lasu kępa grabów wspaniała
Długo jeszcze to miejsce będzie ozdabiała.

A skoro tu jesteśmy, Drużbice o odpowiedź proszą:
Jaką cyfrę dwa wbite obok w ziemię słupki noszą?

To \square , magiczna liczba od czasów Sumeru.

Przemierz teraz boisko, nie zapomnij roweru!

Znów na asfalcie! Niechaj Cię w lewo poniesie.
Sporo przed Tobą, nie myśl o wędrówki kresie.
Lepiej zachwyć się stawem, który wkrótce się ukaże –
Ileż gwiazdy w tym stawie ludzkich usłyszały marzeń?

Czy możesz tu na chwilę wyobraźnią ruszyć?
Młyn obok stał kiedyś, niedaleko leśnej guszy.
Za domami rzeka płynęła, zostały wspomnienia.
Przystań, pozwól i sobie na chwilę rozmarzenia.

Droga wzywa! Za mostkiem piękna aleja dębowa.
Jeśli możesz, ujmij teraz liczby w cyfry i słowa:
 \square dębów z prawej strony ulicy w rzędzie stoi.
Ile z lewej? Trzeba pierwszą z liczb _ _ _ _ \square _ _ _ _ .

Jeśli poprawnie już porachowałeś, co należy,
Z kolejnymi zagadkami chętnie się zmierzysz!
Jedź dalej aleją, do najbliższego skrzyżowania.
Tam również dwa czekają na Ciebie zadania.

Tuż za skrętem w prawo kapliczkę zbudowano.
Za nią drzewo. Ten gatunek _ _ \square _ _ _ _ nosi miano.

Po drugiej stronie potrójny drogowskaz stoi w trawie:
 \square to suma cyfr numeru znanego Ci domu przy stawie.

Wiesz, że w Chinach za szczęśliwą liczbę ona uchodzi?
Kod do kłódki masz cały – wkrótce pojmiesz, o co chodzi.
Teraz ruszaj ku numerom 47-62. Zatop się w zieleni,
Bo przez półtora kilometra kierunku nie zmienisz.

Wśród pól i traw pojedziesz daleko przed siebie,
Niechże Cię prowadzą zieleń i chmurki na niebie!
Dom nr 6A miniesz. 150 m dalej, przed drzew szpalerem
Skręcisz w prawo, w polną drogę. Zatrzesie rowerem.

Zaraz dotrzesz pod dom, gdzie były sołtys mieszka.
Rządził tu tak długo... chyba od pierwszego Mieszka!
Za budynkami skręć w prawo do dróg rozwidlenia.
Na nim w lewo, teraz długo kierunku nie zmieniaj.

Przejedziesz na wprost skrzyżowanie z dwupasmową szosą,
Do kolejnej kapliczki dwa koła Cię zaniósą.
Stoi przy rozstaju, nieduża, \square _ _ _ _ \square _ _ _ _ zwieńczona.
Ty zaś bądź w ruchu, kolejną prostą pokonasz.