

Są one wzdłuż pewnej ścieżki także dożywiane  
Przez dzieci družbickie w przyrodzie zakochane,  
Które od czasu do czasu, w ramach lekcji przyrody  
Wychodzą w poszukiwaniu leśnej przygody.

Także zimą zarówno siano, jak i bujne zboże  
Każde dobre dziecko przynosi – ile tylko może.  
Myśliwi z Koła Łowieckiego „Hubert” goszczą  
Wszak często w szkole. O wiedzę dzieci się troszczą.

By nie straszyć niepotrzebnie kniejowej zwierzyny,  
Nie chodź wzdłuż opisanej powyżej ścieżyny!

Idź prosto, do tabliczek „Družbice Kolonia” i „   -     - ”.

Pięć      jest na drugiej. Dalszej trasy jesteś ciekawy?

Nie skręcaj. Droga sama dalej kręta się staje  
I nowe krajobrazy nam podziwiać daje.  
Lustrzane odbicie lasu ujrzysz, spoglądając w wodę.  
Wróć do przerwane spaceru, podziwiał przyrodę.

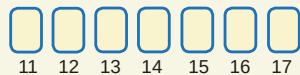
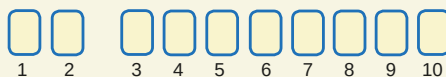
Z lewej zielone korony budki dla tych ptaków kryją,  
Które ciągle gniazda na brzozech sobie wiją.  
Dalej z gąszczy zieleni wylania się dom z łąką,  
Z którego możesz wrócić z najprawdziwszą mąką!

Mowa o starym, nad Grabią stojącym młynie.  
Ów zabytek drewniany w całej okolicy słynie.  
Cieszymy się, że poznałeś nasze krajobrazy,  
Obyś okolice te odwiedził jeszcze wiele razy!


A gdzie skarb? Moje wskazówki na pewno pomogą:  
Pożegnaj młyn, patrząc w lewo wracaj tą samą drogą.  
Do końca stawów idź, nie dalej! Choć droga urzeka.  
Odczytaj hasło, a dowiesz się, gdzie skarb czeka!



## Hasło questu:



## Miejsce na skarb:



### Autorzy questu:

Jagusiak Ilona, Nawrocka Ewelina, Sikora Edyta, Stachurska  
Monika, Stelmach Sylwia, Szymczak Barbara, Włodarczyk Milena,  
Zasępa Urszula

### Konsultacje i opracowanie graficzne:

Adam Jarzębski, Anna Jarzębska, Fundacja Mapa Pasji,  
program „Questy - Wyprawy Odkrywców”

### Opiekun questu:

Urząd Gminy Družbice,  
tel. 44 631 10 78, email: sekretariat@druzbice.pl

### Więcej questów w Dolinie Grabi:

[www.dolinagrabi.pl](http://www.dolinagrabi.pl)

### Aplikacja „Questy - Wyprawy Odkrywców”



„Europejski Fundusz Rolny na rzecz Rozwoju Obszarów Wiejskich: Europa inwestująca  
w obszary wiejskie”.


Institucja Zarządzająca PROW 2014-2020 – Minister Rolnictwa i Rozwoju Wsi.

Ulotka opracowana przez LGD „Dolina rzeki Grabi”, współfinansowana jest ze środków  
Unii Europejskiej w ramach poddziałania 19.3 „Przygotowanie i realizacja działań  
w zakresie współpracy z lokalną grupą działania”.

PROW 2014-2020



# W poszukiwaniu leśnych zwierciadeł



## Tematyka:

Spacer prowadzi po miejscach  
związanych z historią Družbic,  
jak również po urokliwych przy-  
rodniczo zakątkach.

90 min

## Miejsce startu:

Przed wejściem do kościoła św.  
Rocha w Družbicach (skrzyżo-  
wanie dróg DW485 i 1627E).

GPS: 51.463727, 19.392496

## Jak grać?

Udaj się na start. Czytaj wskazówki,  
rozwiązuj zagadki, a na końcu trasy  
otrzymasz hasło prowadzące do  
skarbu – pamiątkowej pieczęci!





Miło Cię powitać w naszej miejscowości!  
Zapraszamy do spaceru, rozprostujesz kości.  
Trochę historii, Gościu, przeżyjesz dzisiaj z nami  
Oraz odpoczniesz, podążając leśnymi ścieżkami.

Dawno już doceniono miejsca tego urodę –  
Družbice cieszą się średniowiecznym rodowodem.  
Familia Družbickich herbu Nałęcz kiedyś tu mieszkała,  
Z tej i okolicznych wsi niemałe dochody czerpała.

Kościół św. Marcina w XV w. był tu wybudowany.  
Obecny, nowszy, w dobrym stanie jest utrzymany.  
Reprezentuje styl neogotycki, kiedyś bardzo modny,  
By poświęcić mu chwilę – z pewnością jest godny!

Spójrz na duże okno nad portalem wejściowym.  
Kształt ma  $\frac{\square}{16}$  \_\_\_\_\_, jak rozeta w gotyku zabytkowym.

Nad nim rząd niewielkich okien w liczbie  $\frac{\square}{5}$  \_\_\_\_\_  $\frac{\square}{14}$  \_\_\_\_\_.

Masz odpowiedź? Pomylić się – to byłby grzech!

Nie będzie grzechem zajrzeć do wnętrza budowli,  
Możesz tam za powodzenie wyprawy się pomodlić!  
Po wyjściu na zewnątrz stań tyłem do kościoła  
I rusz na wprost drogą, która zdaje się Cię wołać.

Podążając w zachodnim kierunku, wkrótce przy trasie  
Ujrzysz miejsce, w którym w razie potrzeby posilić da się.  
Dalej idź, Podróżniku, wzdłuż tej samej drogi,  
Aż pod las krzyży z lewej zaprowadzą Cię posłuszne nogi.

Znaczy to, że dotarłeś do cmentarza parafialnego,  
Gdzie znajduje się Grób Żołnierzy Wojska Polskiego.  
4.IX.1939 roku katastrofa samolotu miejsce miała  
Koło Družbic. Tylko jedna osoba – pilot – ocalała.



Liczne tablice ma grób poległych wtedy żołnierzy,  
Na którym zwykle wiele barwnych wieńców leży.  
Na jednej z tablic stoi – oczu ćwicz teraz tężyźnę:

„Cześć  $\frac{\square}{1}$  \_\_\_\_\_  $\frac{\square}{10}$  poległym w walce z hitleryzmem”.

Spójrz – tablica z lewej nazwiska lotników zawiera,  
Którzy w „Łosiu” walczyli z Luftwaffe Hitlera.  
Tablica z prawej zaś to innych żołnierzy grupa.

Z tych \_\_\_\_\_  $\frac{\square}{13}$   $\frac{\square}{17}$  Słodkiewicz zginął w walce z UPA.

Rusz teraz w głąb cmentarza, gdzie dębów korony.  
Pod najbliższą z nich jest mały grób, większymi otoczony.



Należy do Henryetty del Campo Scipio - tutejszej Hrabiny,  
Możesz tej gorącej patriotce złożyć odwiedzinę.

Jeden z jej współczesnych przekazał dla potomności  
Po jej śmierci, iż „była to kobieta wielkiej zacności”.  
„Długoletnia właścicielka majątku Kącik-Rassowa”.  
Ty podejdź teraz do kaplicy, czeka tam zagadka nowa.

Stojąc tyłem do jej wrót, spójrz w lewo na stare groby  
Pod cmentarnym płotem. Znajdziesz tam prędko – oby! –  
Nagrobek Mateusza Pedo z 1918 roku, który głosi,  
Że zmarły o modlitwę \_\_\_\_\_  $\frac{\square}{11}$  \_\_\_\_\_  $\frac{\square}{6}$  \_\_\_\_\_ prosi.



Trzeba ruszać dalej, wyjdź zatem już z cmentarza  
I rusz znów drogą w przeciwną stronę niżli do ołtarza.  
Miniesz wiele domów – ten stary, tamten nowy,  
W różnych są kolorach – jeden jest cały miętowy!

Wraz z domami porządkowe ciągną się numery.  
Zatrzymaj się przy tym, który numer ma 34.  
Rozciąga się tu piaszczysta droga w prawo.  
Zaufaj jej – skreć i podążaj nią, byle żwawo!

Pola zbóż po bokach, przed Tobą ściana lasu,  
Warto byś wszedł tutaj i spędził trochę czasu.  
U wejścia do lasu \_\_\_\_\_  $\frac{\square}{3}$  \_\_\_\_\_ wysokie nas witają,

Swymi pniami i koronami sosny zasłaniają.

Ład w lesie od dawien dawna tutaj panuje.  
Popatrz – przykład po lewej piękny figuruje:  
Sosny w równych rzędach stoją, jak żołnierze!  
Z prawej zaś zagadka prosta, mówiąc szczerze.

Co tam, wijąc się pośród traw, w lesie płynie?  
To rzecz jasna \_\_\_\_\_  $\frac{\square}{2}$  \_\_\_\_\_ – słynna w tej dolinie.

Teraz zresztą sama nam się tu przedstawi,  
A także kilka informacji o sobie wyjawi:

Moje imię głośne, chociaż krótkie – Grabia.  
Krajobraz tej gminy wodami ozdabiam.  
Siedemdziesiąt siedem km mam długości,  
Płynę przez wiele okolicznych miejscowości.

Bobry bardzo chętnie mnie odwiedzają  
I swoje tamy nad mą wodą stawiają.  
Dziękuję, że poświęciliście mi chwilę czasu.  
Podążajcie teraz za mną hen, w głąb lasu.

Idąc z moim nurtem, z prawej dojrzysz most.  
Stań na nim, proszę, twarzą do mnie, na wprost!  
Kapliczka, którą zobaczysz, wskaże dalszą drogę;  
Wiesz więc, gdzie zaraz postawić masz nogę.

Kapliczkę malowano farbami brązową i \_\_\_\_\_  $\frac{\square}{9}$  \_\_\_\_\_  $\frac{\square}{8}$  \_\_\_\_\_.

To kolory lasu. Ruszaj dalej ścieżką wyznaczoną.  
Gdy nie będziesz wiedział, gdzie znów kręcić masz,  
Popatrz trochę niżej, na mnie – już odpowiedź znasz!

Słyszysz ptaki lub innego zwierza? Jak to w lesie bywa,  
Bardzo wiele gatunków zwierząt tu przebywa.  
Wzdłuż jednej ze ścieżek dajemy im jedzenie –  
Bardzo ważne zimą jest zwierząt karmienie!